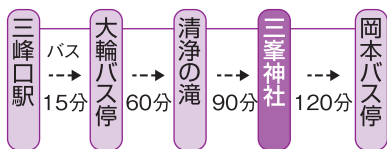


## 2 三峰山表参道コース いにしへの参道を登って三峯参詣



歩行約 4時間30分


## ● コースアドバイス

大輪バス停に鳥居があり、ここが登山口となる。荒川にかかる登竜橋①から三峰登竜溪を望むことができ、橋を渡ると両側に杉並木が続き参道の雲囲気が漂ってくる。また、三峰登竜溪沿いにハイキングコースが整備されており、春はシャクナゲ、夏はキツネノカミソリ、秋は紅葉を竜門の滝とあわせて見ることができる。

三峰表参道と呼ばれる杉並木の参道をたどり、やがて左斜面のジグザグの急登となり、ここを登りきると平坦な道が続く。途中で沢を越える場所や谷底が深い場所があるので、注意が必要である。

清浄の滝②には登山口から約60分で到着する。昔はここで体を清めてから三峰神社に向かったそうである。ここからぐんぐん高度が上がる。参道には丁目石が置かれていて、登りの目安になる。



薬師堂は程よい平地となっており、妙法ヶ岳を望むことができ休憩所としては最適である。やがて立派な民家が現れ、その先で作業道と合流する。作業道を少し歩き、右に大きくカーブする分岐で左に伸びる登山道を進む。



登竜橋



清浄の滝

奥宮遥拝殿より  
秩父市街地を望む三峯神社付近より  
和名倉山を望む

三峯神社

分岐から100m登ると奥宮遥拝殿③に到着する。ここからは妙法ヶ岳を望むことができる。遥拝殿から階段を下れば隨身門があり、その先が三峯神社④である。ここまでのコースで満喫された方は、三峰駐車場から西武秩父駅までの急行バスで下山することもできる。

三峯神社から三峰裏参道と呼ばれるコースで岡本バス停へ。このコースはかつて三峯神社で使用する荷物を運ぶ馬道であった。道幅は比較的広く表参道に比べて平坦である。三峰公園から約120分で岡本バス停⑤へ到着する。大輪と三峰山を結ぶ2コースを楽しむことができる。



この地図の作成に当たっては、国土院院長の承認を得て、同院発行の  
数値地図25000(空間データ基盤)及び数値地図50mメッシュ(標高)  
を使用したものである。(承認番号 平17総使、第163号)

